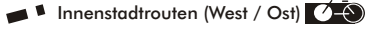

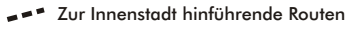







Innenstadt-Zielnetz

Gemäß Mobilitätskonzept 2025

-  Innenstadttrouten (West / Ost) 
-  Zur Innenstadt hinführende Routen
-  Radwege / Fußwege Radfahrer frei / Verkehrsberuhigte Bereiche / Fahrradstraßen
-  Busspuren Radfahrer frei ("Umweltspuren")
-  Tempo-30-Zonen / Straßen mit wenig Verkehr: Radfahrer auf der Fahrbahn
-  Hauptverkehrsstraßen
-  Fußgängerzone (Radverkehr frei 19 - 11 Uhr)



Stand: Mai 2013
© Stadtplanungsamt
Konzeptionelle Verkehrsplanung

