Entwicklung der Arbeitslosen-zahlen in der Stadt Trier Januar bis Juni 2003

Zusammenstellung der Ergebnisse zur Arbeitslosigkeit in der Stadt Trier mit kleinräumig differenzierten Daten für die Stadtbezirke

Textteil

- Arbeitslosenzahlen und Ergebnisse im ersten Halbjahr 2003 und Arbeitsmarkt-barometer für die Stadt Trier – Stand Ende Juli 2003

Abbildungen

- Entwicklung der Arbeitslosenquoten in der Stadt Trier, im Arbeitsamtsbezirk Trier und im Hauptamt in den Quartalen 2000 bis 2003
  (Arbeitslose in % der abhängigen zivilen Erwerbspersonen)
- Entwicklung der Arbeitslosenquoten in der Stadt Trier, im Arbeitsamtsbezirk Trier und im Hauptamt in den Quartalen 2000 bis 2003
  (Arbeitslose in % aller zivilen Erwerbspersonen)
- Entwicklung der Arbeitslosenzahlen und Arbeitslosenquoten in der Stadt Trier 2003
- Entwicklung der Arbeitslosenzahlen in der Stadt Trier 2003 (Veränderung zum jeweiligen Vorjahresmonat in %)
- Entwicklung der Zahl der jüngeren Arbeitslosen (unter 25 Jahren) in der Stadt Trier 2003 (Veränderung zum jeweiligen Vorjahresmonat in %)
- Entwicklung der Zahl der älteren Arbeitslosen (über 55 Jahren) in der Stadt Trier 2003 (Veränderung zum jeweiligen Vorjahresmonat in %)
- Anteil der Arbeitslosen an der Bevölkerung im Alter von 18 - 65 Jahren in den Stadtbezirken der Stadt Trier 2003
- Veränderung des Anteils der Arbeitslosen an der Bevölkerung im Alter von 18 - 65 Jahren in den Stadtbezirken der Stadt Trier 2003
- Karte: Anteil der Arbeitslosen an der Bevölkerung im Alter von 18 - 65 Jahren in den Stadtbezirken der Stadt Trier 2003
- Karte: Anteil der Langzeitarbeitslosen an den Arbeitslosen insgesamt in den Stadtbezirken der Stadt Trier 2003
- Karte:

Tabellen

- Entwicklung der Arbeitslosenzahlen und Arbeitslosenquoten in der Stadt Trier 2003
  nach verschiedenen Strukturmerkmalen
- Arbeitslose in der Stadt Trier 2003 nach Berichtsmonaten und ausgewählten Merkmalen
- Arbeitslose in den Quartalen 2003 nach Stadtbezirken und Planungsbereichen (mit Anteil an der Bevölkerung im Alter von 18 – 65 Jahren)
- Arbeitslose in der Stadt Trier am 31.03.2003 nach Strukturmerkmalen
- Arbeitslose in der Stadt Trier am 31.03.2003 nach Strukturmerkmalen in %
- Arbeitslose in der Stadt Trier am 30.06.2003 nach Strukturmerkmalen
- Arbeitslose in der Stadt Trier am 30.06.2003 nach Strukturmerkmalen in %

Stadt Trier / Amt für Stadtentwicklung und Statistik 08/2003

TRIER

A280703.ARB.FR.doc

Arbeitslosenzahlen und Arbeitslosenquoten für die Stadt Trier im ersten Halbjahr 2003

1 Vorbemerkungen

Die bisherigen pessimistischen Prognosen für den Arbeitsmarkt in Deutschland und im Lande Rheinland-Pfalz haben sich seit Mitte des letzten Jahres, betrachtet man die aktuellen Daten der Arbeitslosenstatistiken, leider bewahrheitet. Die negative Entwicklung bei der Zahl der Arbeitslosen hält auch weiterhin an. Dieser Trend zeichnet sich auch bei den Arbeitslosenzahlen für die Stadt Trier ab. Insgesamt sind die Arbeitslosenzahlen im ersten Halbjahr 2003, nach anfänglichem Anstieg und dem Höchststand im Februar mit mehr als 4 900 Arbeitslosen, zwar rückläufig. Der Vergleich mit den Vorjahreswerten zeigt aber, dass nach wie vor nicht von einer Entspannung gesprochen werden kann. Weil in diesem Bericht auch innerstädtische Ergebnisse für die Stadtbezirke dargestellt werden, diese aber immer nur quartalsweise vorliegen, wurde für die Ergebnisdarstellung das erste Halbjahr 2003 gewählt. Aktuelle Daten für den Monat Juli sind im Anhang beigefügt.

2 Arbeitslose in der Stadt Trier

Ende Juni 2003 ist die Zahl der Arbeitslosen in der Stadt Trier im Vergleich zum Dezember 2002 (4.372 Personen) um -82 Personen auf nunmehr 4.290 Arbeitslose zurückgegangen. Das ist ein Rückgang von –1,9%. Dennoch liegt dieser Wert um + 1,1% über dem des Juni 2002. Die Arbeitslosenzahlen in den Monaten Januar bis Mai 2003 lagen jedoch teilweise annähernd 8% bzw. 9% über den Zahlen der jeweiligen Vorjahresmonate.

Infolge des bisherigen leichten Rückgangs der Arbeitslosenzahlen hat sich auch die Arbeitslosenquote① in der Stadt Trier leicht verringert. Sie lag Ende Juni 10,4%. Im Vergleich zum Dezember 2002 bedeutet dies ein minimaler Rückgang von nur -0,1 Prozentpunkte. Gegenüber dem Vorjahresmonat (Juni 2002) ist die Arbeitslosenquote① auch nur geringfügig (-0,2 Prozentpunkte) zurückgegangen.

Die langfristige Übersicht seit März 2000 zeigt deutlich das hohe Niveau der Arbeitslosenquote für die Stadt Trier sowie die jeweiligen saisonalen Schwankungen im Jahresverlauf.

2.1 Ergebnisse nach unterschiedlichen Strukturmerkmalen

Bei Betrachtung der Strukturdaten der Arbeitslosen in der Stadt Trier ist festzustellen, dass es innerhalb der einzelnen Personengruppen doch einige deutlich unterschiedliche Entwicklungen im ersten Halbjahr 2003 gab.

- Zwischen Januar und Juni 2003 ist die Zahl der arbeitslos gemeldeten **Frauen** von 1.770 um –137(bzw.-7,7%) auf aktuell

1.633 zurückgegangen. Der Frauenanteil an allen Arbeitslosen in der Stadt Trier beträgt derzeit 38,0%. Gegenüber Juni 2002 (39,2%) hat sich der Anteil nur unwesentlich verändert.

- Die Zahl der **Langzeitarbeitslosen** hat sich in den letzten zwei Jahren auf einem relativ konstantem Niveau gehalten. Ausgehend von Ende Dezember 2002 mit 1.302 Personen die seit mindestens einem Jahr arbeitslos waren, hat sich die Zahl dieser Personengruppe bis Ende Juni 2003 auf 1.318 erhöht. Dies ist zwar ein Anstieg von nur Anstieg +1,2%. Dennoch ist der Anteil der Langzeitarbeitslosen an der Gesamtzahl der Arbeitslosen in der Stadt Trier von 28,5% (Januar 2003) auf 30,7% im Juni 2003 gestiegen.

- In der Stadt Trier waren am Ende des zweiten Quartals 499 **ausländische Mitbürger** arbeitslos. Das bedeutet ein Rückgang von –8,6% gegenüber Juni 2002. Der Anteil der arbeitslosen Ausländer an den Arbeitslosen insgesamt beträgt derzeit in der Stadt Trier 11,6%, im Juni 2002 waren es noch 12,7%.

- Die Zahl der **jugendlichen Arbeitslosen** (unter 25 Jahren) ist zwischen Januar und Juni 2003 erfreulicher weise von 615 Personen auf 480 Personen bzw. um –21,9% zurückgegangen. Gegenüber dem Juni 2002 ist ein Rückgang von –10,6% zu verzeichnen.
  Der Anteil dieser Personengruppe an allen Arbeitslosen liegt in der Stadt Trier derzeit bei 11,2% und ist gegenüber Januar 2003 (13,0%) deutlich zurückgegangen. Hier greifen offensichtlich zwischenzeitlich einige der Arbeitsmarktpolitischen Maßnahmen, wie zum Beispiel das Programm „Arbeit für Junge“ der Bundesanstalt für Arbeit. Obwohl die Arbeitsmarktsituation für jüngere Arbeitnehmer insbesondere beim Übergang von der schulischen Ausbildung in ein Beschäftigungs- bzw. Ausbildungsverhältnis unverändert schwierig ist.

- Die Zahl der älteren **Arbeitslosen (über 55 Jahre)** ist in der Stadt Trier zwischen Januar und Juni 2003 von 530 auf 408 Personen, also um -23% zurückgegangen. Im Vergleich zum Juni 2002 bedeutet dies ebenfalls einen Rückgang von -15,0%. Der Anteil an allen Arbeitslosen in der Stadt Trier liegt aktuell bei 9,5%. Diese „positive“ Entwicklung weitgehend auf eine Statistikbereinigung zurückzuführen. Von der sog. Vorruhestandregelung des § 428 SGB III, nach der über 58-jährige Arbeitnehmer auch dann Arbeitslosenunterstützung erhalten, wenn sie keine zumutbare Beschäftigung mehr aufnehmen wollen, machen 2003 mehr Personen als im Vorjahr Gebrauch. Diese Personen werden aber nicht mehr als Arbeitslose gezählt und verringern so wesentlich die Zahl der über 55-jährigen Arbeitslosen.

- Die Zahl der **schwerbehinderten Arbeitlosen** ist wieder angestiegen. Waren im Dezember 2002 noch 240 schwerbehinderte Frauen und Männer arbeitslos gemeldet, so ist deren Zahl im März 2003 auf 267 Personen gestiegen und lag Ende Juni 2003 bei 253. Dies bedeutet eine Zunahme von +5,4%.
  Der Anteil schwerbehinderten Arbeitlose an allen Arbeitslosen in der Stadt Trier lag in den vergangenen Monaten zwischen ca. fünf und sechs Prozent.

2.2 Innerstädtische Ergebnisse mit dem Vergleich nach Stadtbezirken

Beim Vergleich der Werte der Arbeitslosenzahlen und dem Anteil der Arbeitslosen an der Bevölkerung im Alter von 18 - 65 Jahren (der sogenannten Betroffenheitsquote) sind die Ergebnisse für die einzelnen Stadtbezirke sehr unterschiedlich. Die Spanne liegt zwischen 2,0% in Eitelsbach und 11,6% in Trier-West. Neben Trier-West liegt auch im Stadtbezirk Nells-Ländchen der Anteil der arbeitslos gemeldeten Personen mit 10,9% im zweistelligen Bereich. Die Arbeitslosenquote, sofern sie für Stadteile berechnet werden könnte, würden in diesen beiden Bezirken sicherlich bei etwa 20% liegen.

Die niedrigsten Anteile verzeichnen neben Eitelsbach die Stadtbezirke Olewig, Tarforst, Filsch, Irsch und Kernscheid mit Werten unter 4,0 Prozent. Der Durchschnittswert für die Stadt Trier beträgt 5,7 Prozent. In annähernd der Hälfte aller Stadtbezirke wird dieser Durchschnittswert zum Teil sehr deutlich überschritten.

Anhang

Arbeitsmarktbarometer für die Stadt Trier – Stand Ende Juli 2003

Veränderung zum **Juni 2003**		**Juli 2003**		Veränderung zum Vorjahresmonat **Juli 2002**	
⬆	+ 2,0%	Arbeitslose insgesamt	4 376	+ 1,4%	⬆
⬆	+ 0,1%	Langzeitarbeitslose	1 320	+ 2,2%	⬆
⬆	+ 44,0%	Arbeitlose im Alter unter 20 Jahren	121	- 3,2%	⇩
⬆	+ 32,5%	Arbeitlose im Alter unter 25 Jahren	636	+ 13,8%	⬆
⇩	- 0,5%	Arbeitlose im Alter von 55 Jahren u. älter	406	- 16,4%	⇩
⇩	- 5,5%	Schwerbehinderte Arbeitslose	238	- 6,7%	⇩
⬆	+ 0,2 [1)]	Arbeitslosenquote①	10,6%	+ 0,2 [1)]	⬆

[1)] Prozentpunkte
① Berechnungsgrundlage: abhängige zivile Erwerbspersonen
Quelle: Bundesanstalt für Arbeit (Sonderauswertung Arbeitsmarktdaten in kleinräumiger Gliederung) und eigene Berechnungen

Vergleichswerte mit Stand Ende Juni 2003

Veränderung zum **Mai 2003**		**Juni 2003**		Veränderung zum Vorjahresmonat **Juni 2002**	
⇩	- 4,4 %	Arbeitslose insgesamt	4 290	+ 1,1%	⬆
⇩	- 1,6 %	Langzeitarbeitslose	1 318	- 1,2%	⇩
⇩	- 19,2 %	Arbeitlose im Alter unter 20 Jahren	84	- 22,2%	⇩
⇩	- 12,1 %	Arbeitlose im Alter unter 25 Jahren	480	- 10,6%	⇩
⇩	- 3,3 %	Arbeitlose im Alter von 55 Jahren u. älter	408	- 15,0%	⇩
⇩	- 2,7 %	Schwerbehinderte Arbeitslose	253	+/- 0%	
⇩	- 0,5 [1)]	Arbeitslosenquote①	10,4	+ 0,7 [1)]	⬆

[1)] Prozentpunkte
① Berechnungsgrundlage: abhängige zivile Erwerbspersonen
Quelle: Bundesanstalt für Arbeit und eigene Berechnungen

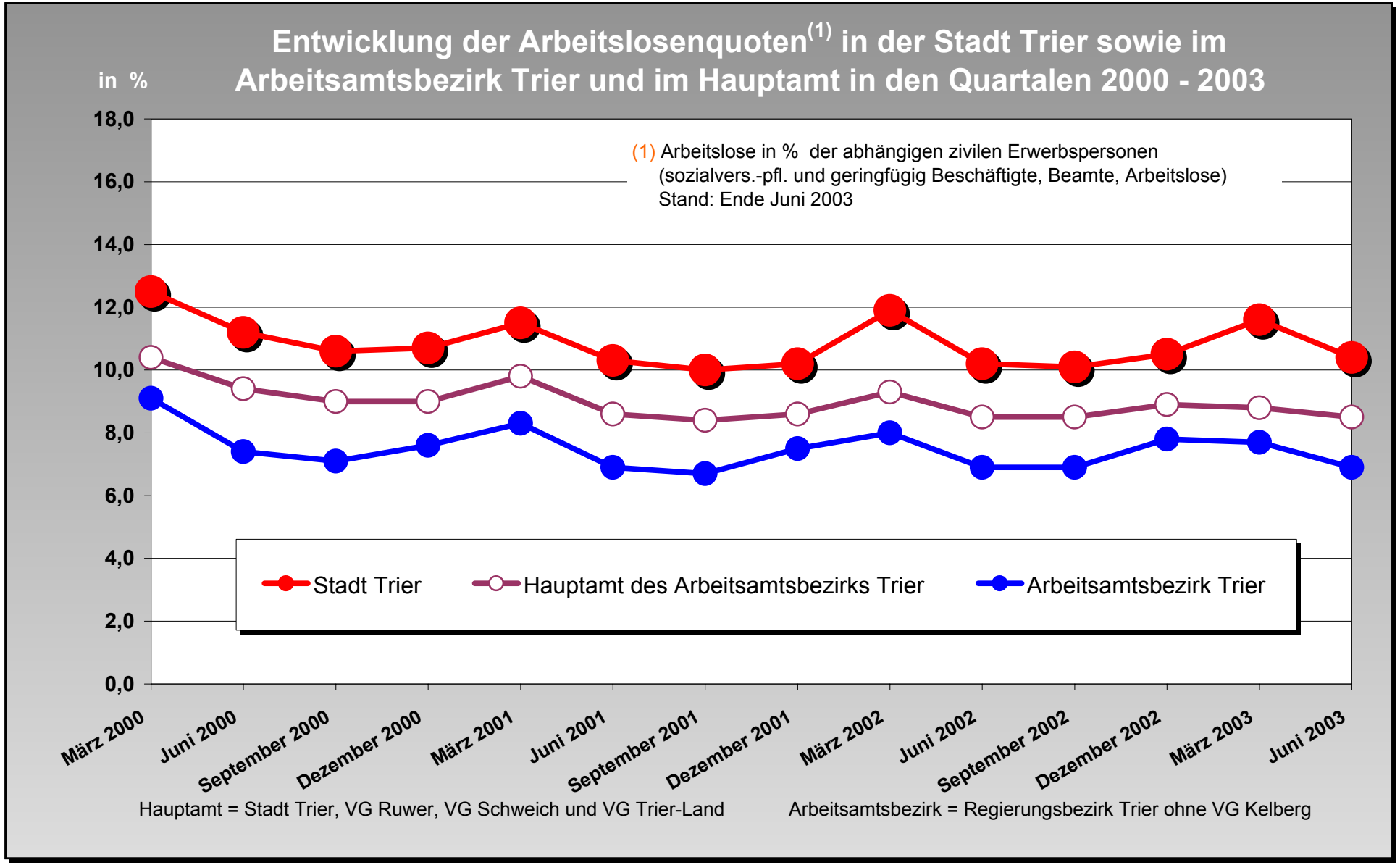
Entwicklung der Arbeitslosenquoten(1) in der Stadt Trier sowie im Arbeitsamtsbezirk Trier und im Hauptamt in den Quartalen 2000 - 2003
in %
18,0
16,0
14,0
12,0
10,0
8,0
6,0
4,0
2,0
0,0
(1) Arbeitslose in % der abhängigen zivilen Erwerbspersonen
(sozialvers.-pfl. und geringfügig Beschäftigte, Beamte, Arbeitslose)
Stand: Ende Juni 2003
Stadt Trier
Hauptamt des Arbeitsamtsbezirks Trier
Arbeitsamtsbezirk Trier
März 2000
Juni 2000
September 2000
Dezember 2000
März 2001
Juni 2001
September 2001
Dezember 2001
März 2002
Juni 2002
September 2002
Dezember 2002
März 2003
Juni 2003
Hauptamt = Stadt Trier, VG Ruwer, VG Schweich und VG Trier-Land
Arbeitsamtsbezirk = Regierungsbezirk Trier ohne VG Kelberg

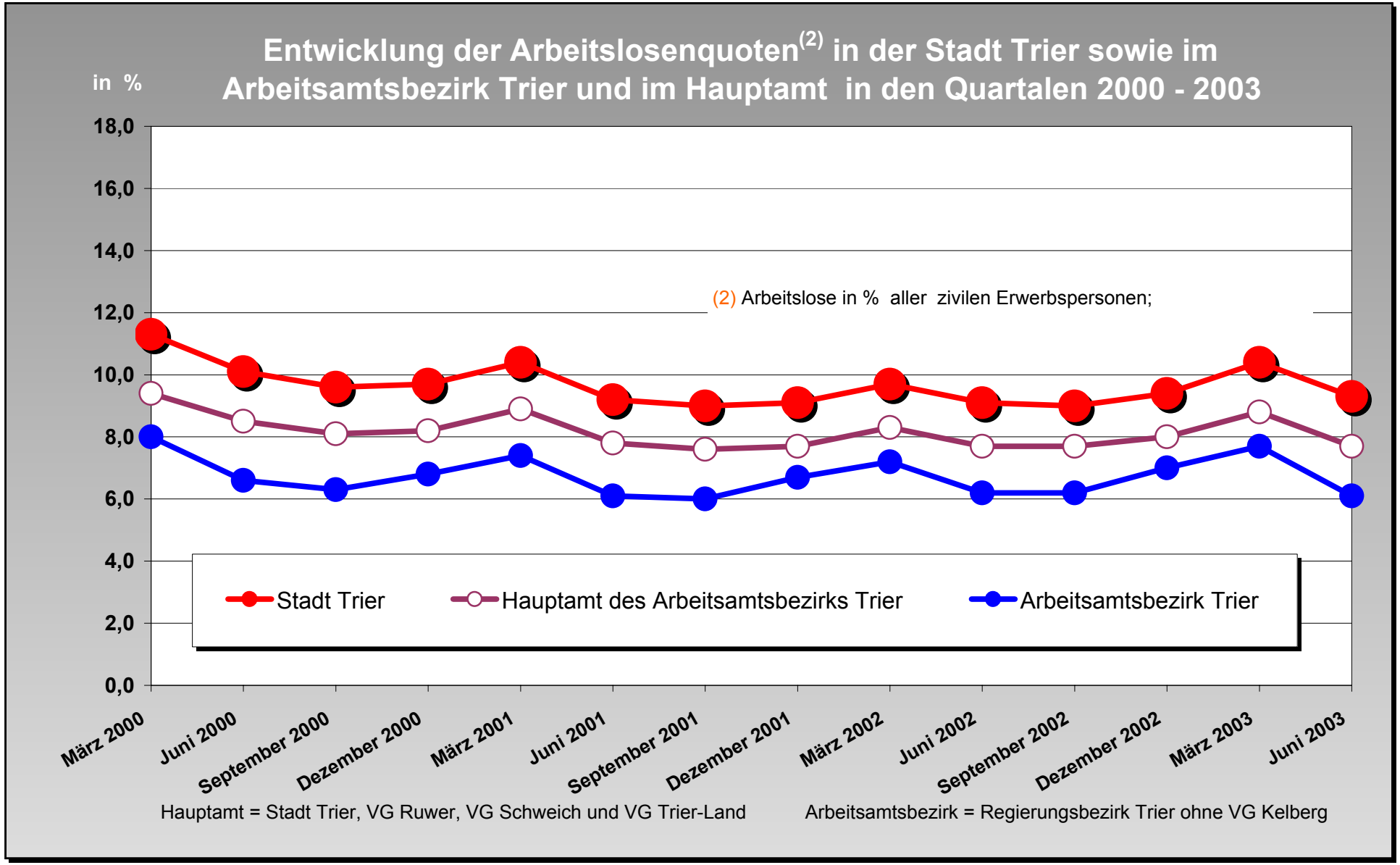
Entwicklung der Arbeitslosenquoten(2) in der Stadt Trier sowie im Arbeitsamtsbezirk Trier und im Hauptamt in den Quartalen 2000 - 2003
in %
18,0
16,0
14,0
12,0
10,0
8,0
6,0
4,0
2,0
0,0
(2) Arbeitslose in % aller zivilen Erwerbspersonen;
Stadt Trier
Hauptamt des Arbeitsamtsbezirks Trier
Arbeitsamtsbezirk Trier
März 2000
Juni 2000
September 2000
Dezember 2000
März 2001
Juni 2001
September 2001
Dezember 2001
März 2002
Juni 2002
September 2002
Dezember 2002
März 2003
Juni 2003
Hauptamt = Stadt Trier, VG Ruwer, VG Schweich und VG Trier-Land
Arbeitsamtsbezirk = Regierungsbezirk Trier ohne VG Kelberg

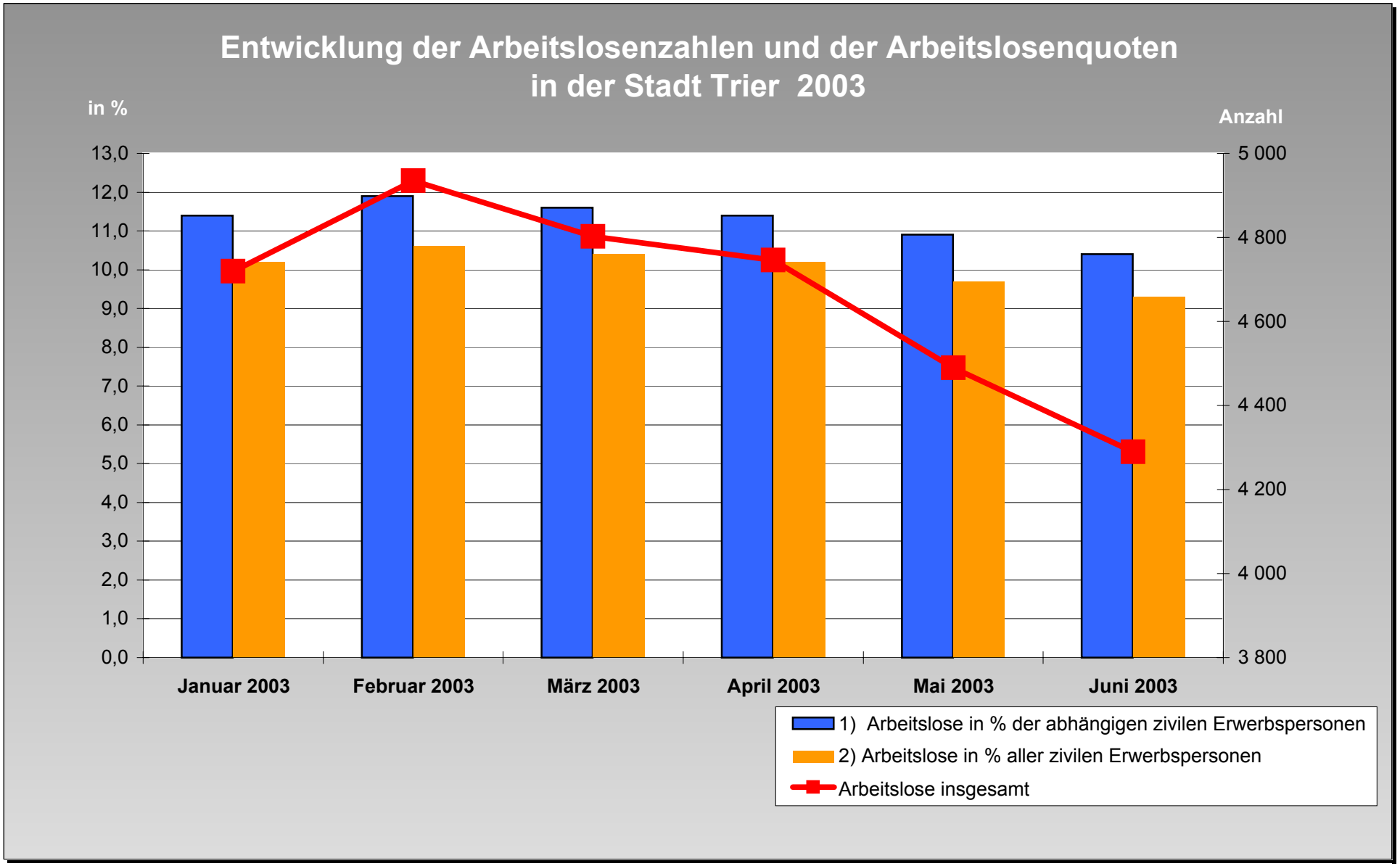
Entwicklung der Arbeitslosenzahlen und der Arbeitslosenquoten
in der Stadt Trier 2003
in %
Anzahl
13,0
12,0
11,0
10,0
9,0
8,0
7,0
6,0
5,0
4,0
3,0
2,0
1,0
0,0
5 000
4 800
4 600
4 400
4 200
4 000
3 800
Januar 2003
Februar 2003
März 2003
April 2003
Mai 2003
Juni 2003
1) Arbeitslose in % der abhängigen zivilen Erwerbspersonen
2) Arbeitslose in % aller zivilen Erwerbspersonen
Arbeitslose insgesamt

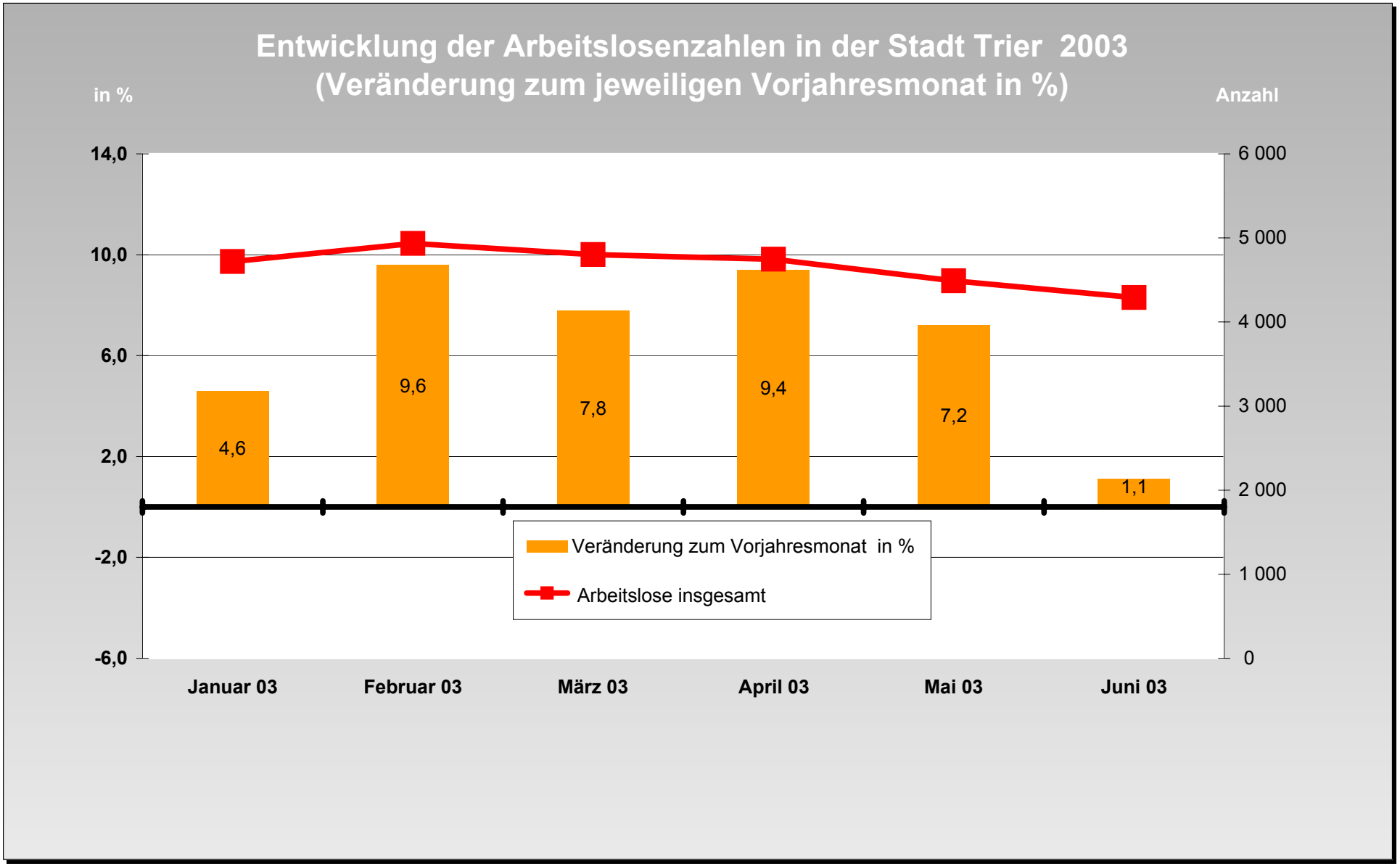
Entwicklung der Arbeitslosenzahlen in der Stadt Trier 2003
(Veränderung zum jeweiligen Vorjahresmonat in %)
in %
Anzahl
14,0
10,0
6,0
2,0
-2,0
-6,0
6 000
5 000
4 000
3 000
2 000
1 000
0
4,6
9,6
7,8
9,4
7,2
1,1
Veränderung zum Vorjahresmonat in %
Arbeitslose insgesamt
Januar 03
Februar 03
März 03
April 03
Mai 03
Juni 03

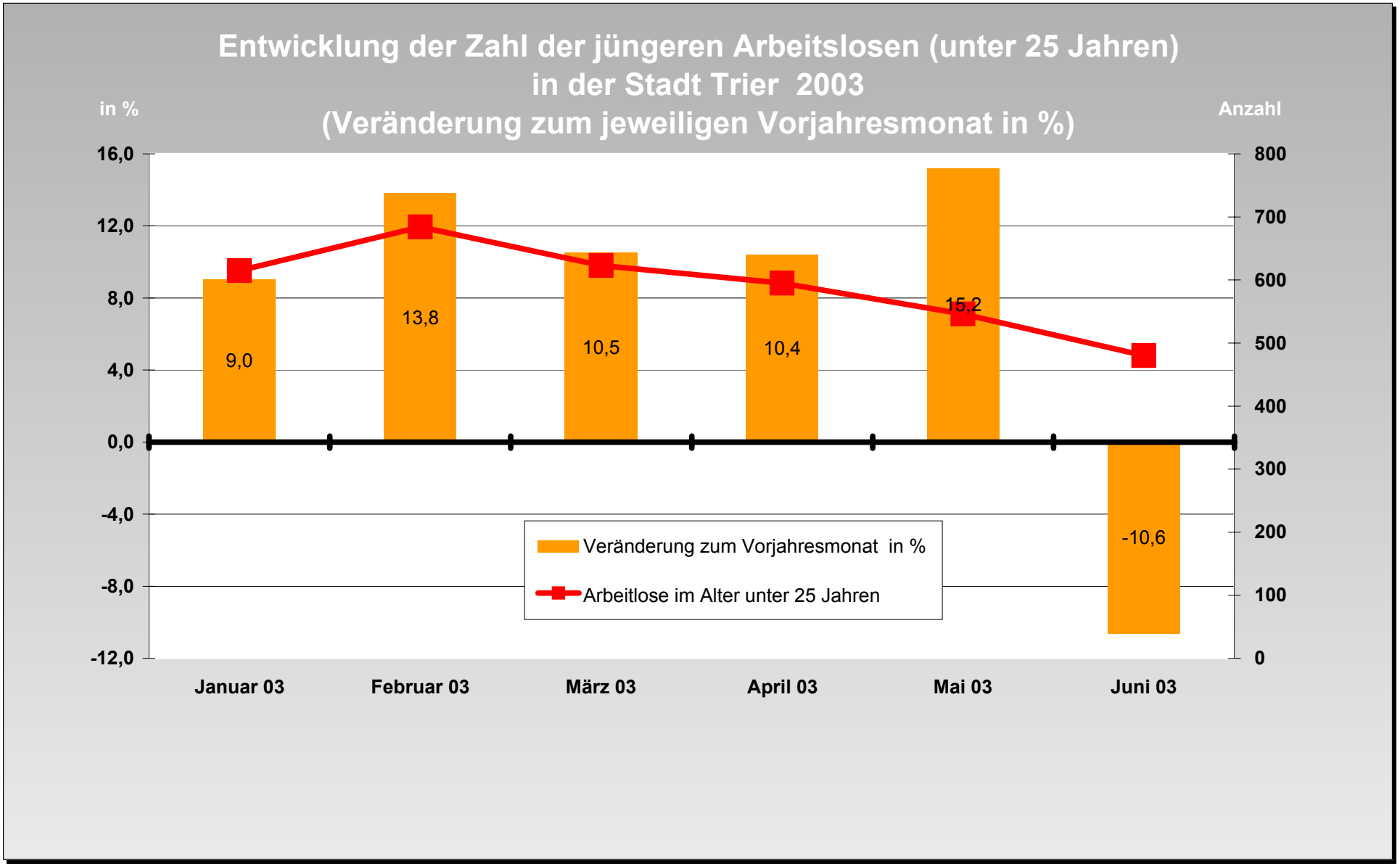
Entwicklung der Zahl der jüngeren Arbeitslosen (unter 25 Jahren)
in der Stadt Trier 2003
(Veränderung zum jeweiligen Vorjahresmonat in %)
in %
Anzahl
16,0
12,0
8,0
4,0
0,0
-4,0
-8,0
-12,0
800
700
600
500
400
300
200
100
0
9,0
13,8
10,5
10,4
15,2
-10,6
Veränderung zum Vorjahresmonat in %
Arbeitlose im Alter unter 25 Jahren
Januar 03
Februar 03
März 03
April 03
Mai 03
Juni 03

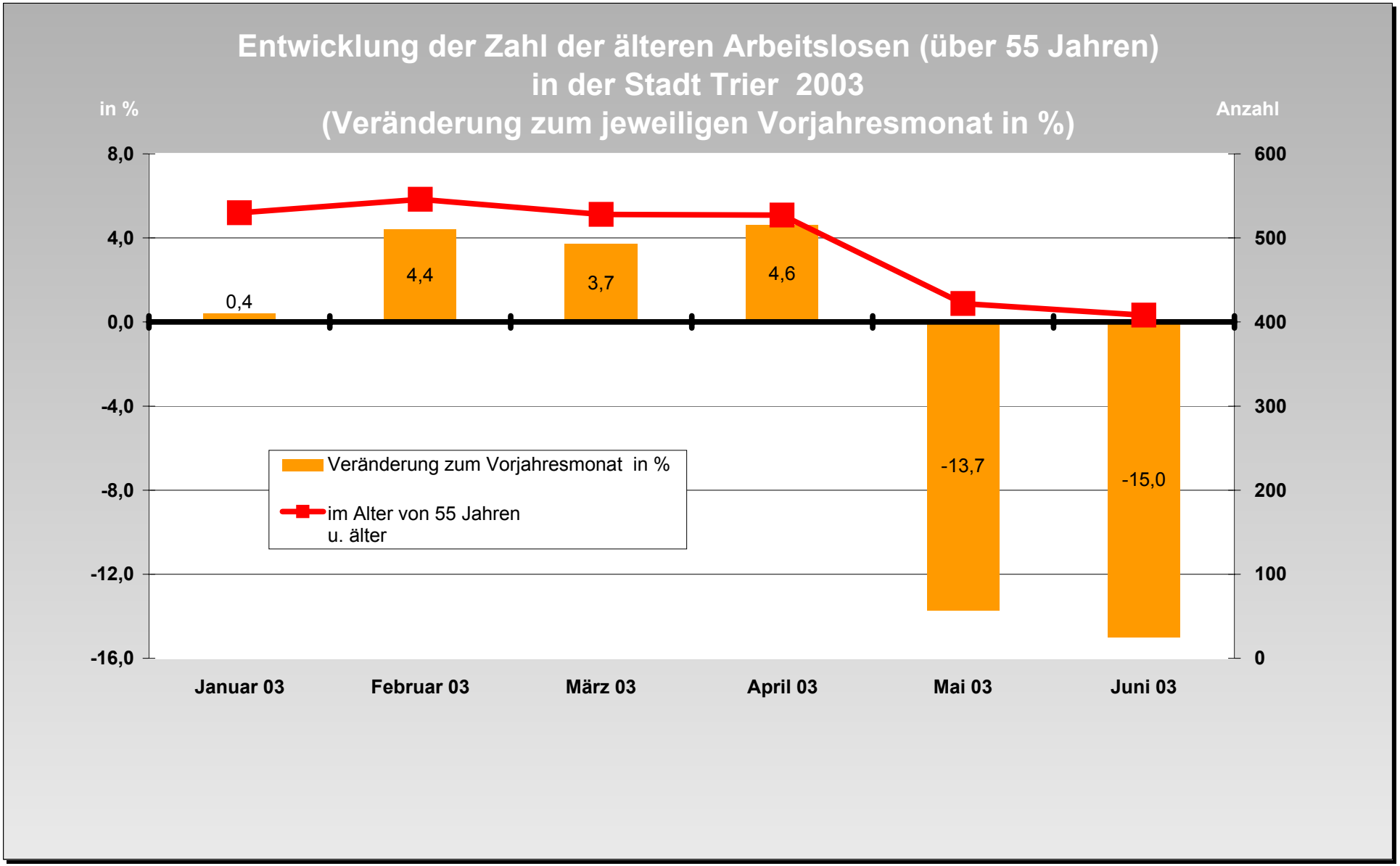
Entwicklung der Zahl der älteren Arbeitslosen (über 55 Jahren)
in der Stadt Trier 2003
(Veränderung zum jeweiligen Vorjahresmonat in %)
in %
Anzahl
8,0
4,0
0,0
-4,0
-8,0
-12,0
-16,0
600
500
400
300
200
100
0
0,4
4,4
3,7
4,6
-13,7
-15,0
Veränderung zum Vorjahresmonat in %
im Alter von 55 Jahren u. älter
Januar 03
Februar 03
März 03
April 03
Mai 03
Juni 03

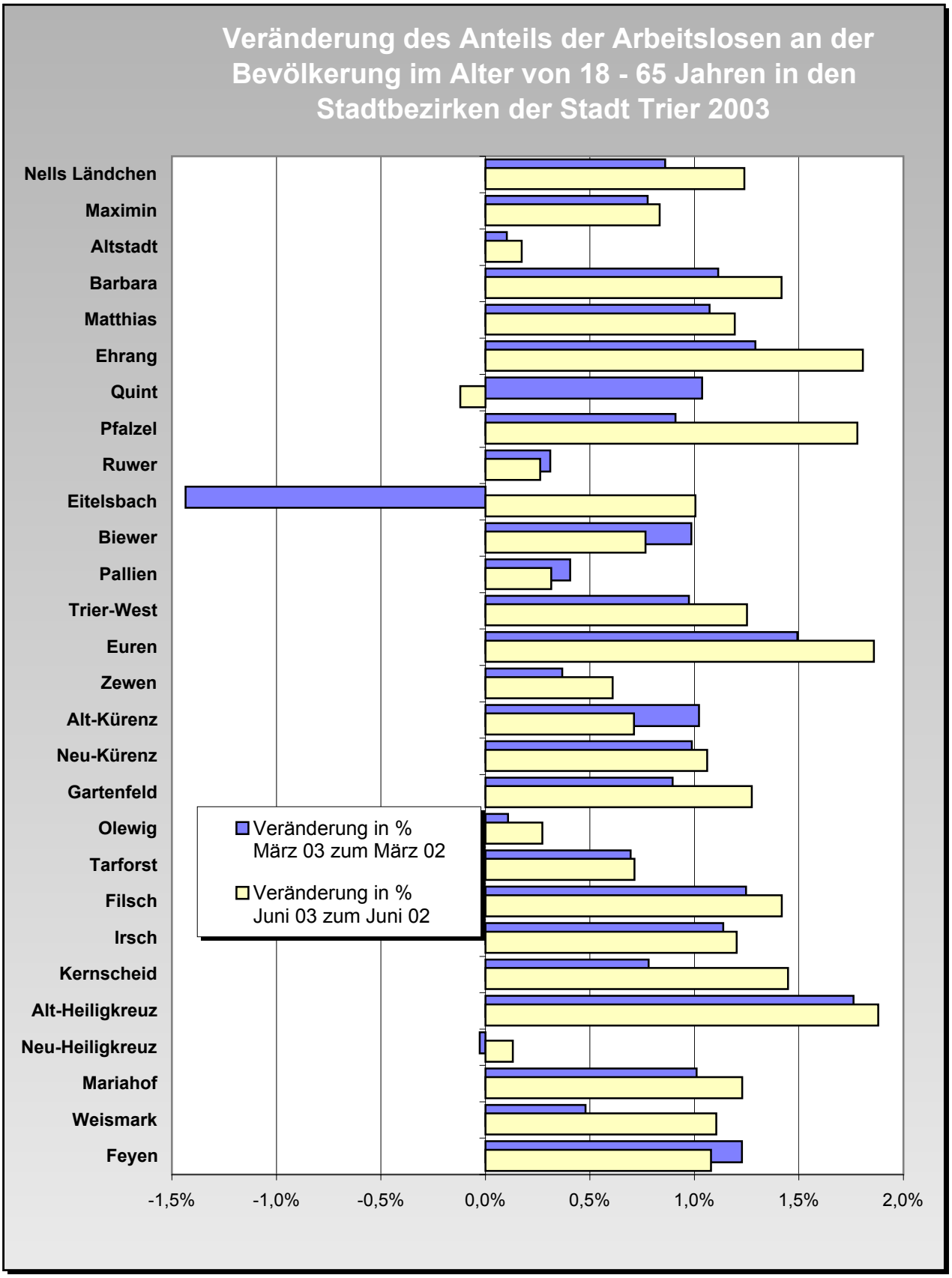
Veränderung des Anteils der Arbeitslosen an der Bevölkerung im Alter von 18 - 65 Jahren in den Stadtbezirken der Stadt Trier 2003
Nells Ländchen
Maximin
Altstadt
Barbara
Matthias
Ehrang
Quint
Pfalzel
Ruwer
Eitelsbach
Biewer
Pallien
Trier-West
Euren
Zewen
Alt-Kürenz
Neu-Kürenz
Gartenfeld
Olewig
Tarforst
Filsch
Irsch
Kernscheid
Alt-Heiligkreuz
Neu-Heiligkreuz
Mariahof
Weismark
Feyen
Veränderung in % März 03 zum März 02
Veränderung in % Juni 03 zum Juni 02
-1,5%
-1,0%
-0,5%
0,0%
0,5%
1,0%
1,5%
2,0%

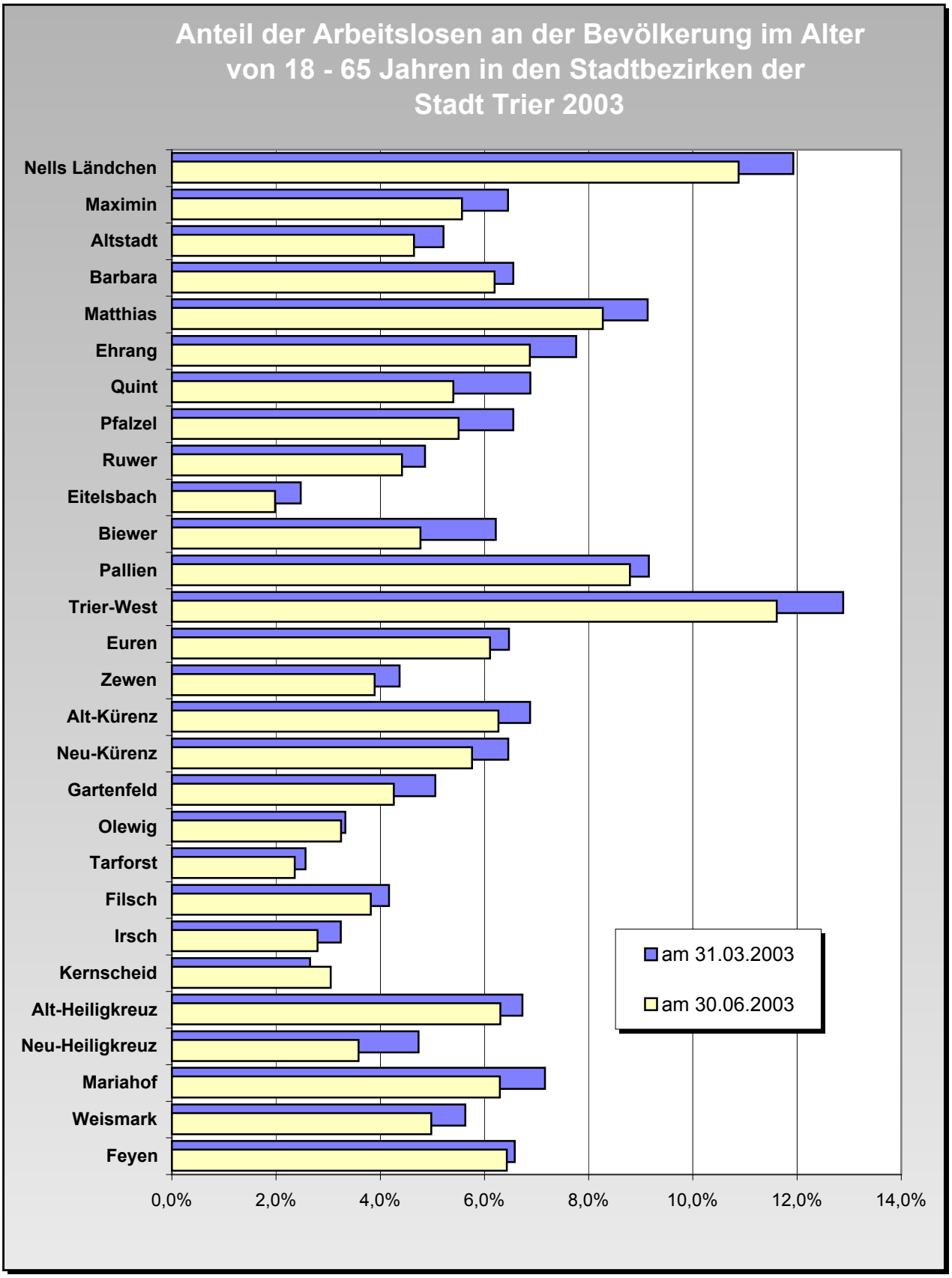
Anteil der Arbeitslosen an der Bevölkerung im Alter von 18 - 65 Jahren in den Stadtbezirken der Stadt Trier 2003
Nells Ländchen
Maximin
Altstadt
Barbara
Matthias
Ehrang
Quint
Pfalzel
Ruwer
Eitelsbach
Biewer
Pallien
Trier-West
Euren
Zewen
Alt-Kürenz
Neu-Kürenz
Gartenfeld
Olewig
Tarforst
Filsch
Irsch
Kernscheid
Alt-Heiligkreuz
Neu-Heiligkreuz
Mariahof
Weismark
Feyen
0,0%
2,0%
4,0%
6,0%
8,0%
10,0%
12,0%
14,0%
am 31.03.2003
am 30.06.2003

Anteil der Arbeitslosen an der Bevölkerung im Alter von 18 bis 65 Jahren in der Stadt Trier nach Stadtbezirken am 30.06.2003

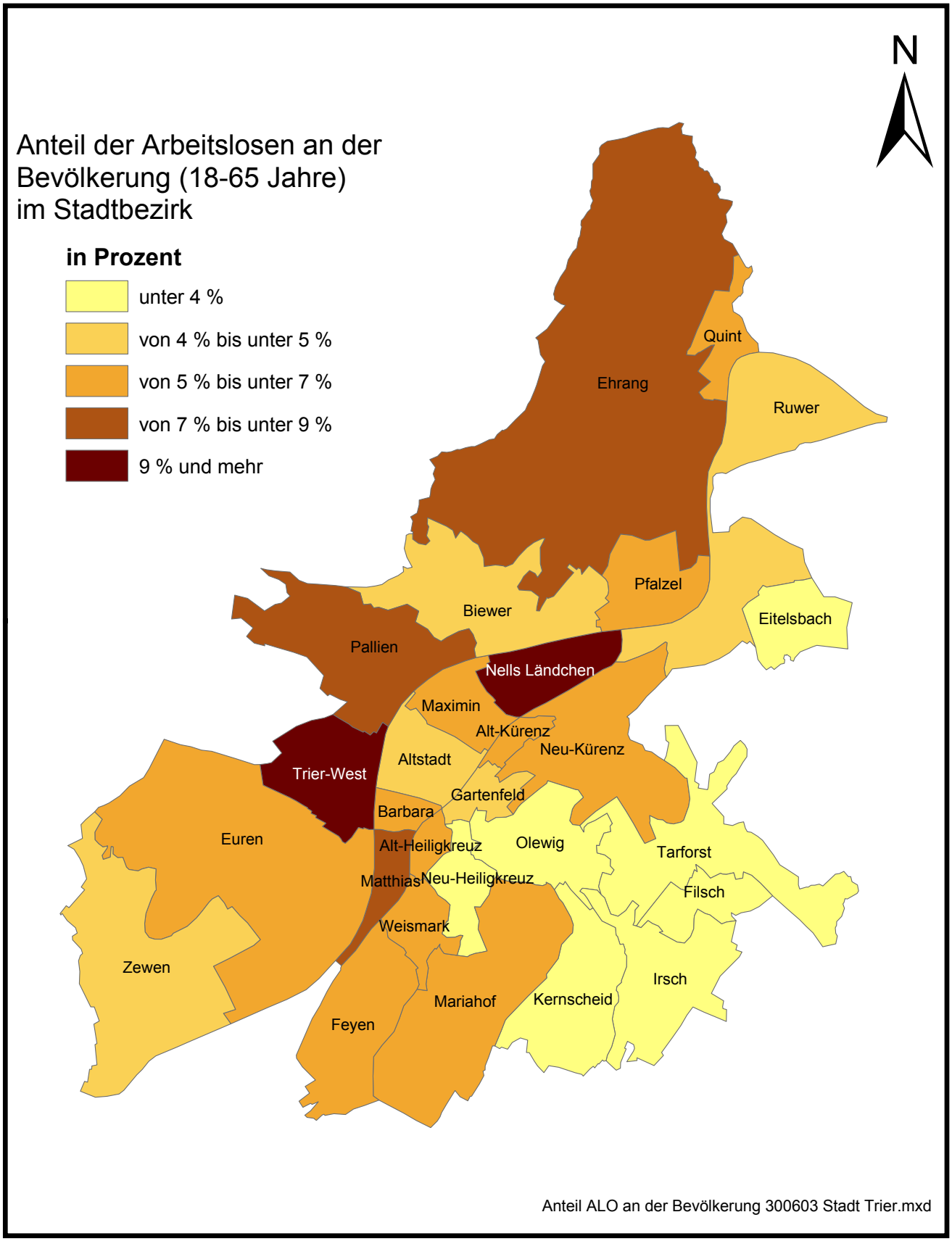

Stadt Trier, Amt für Stadtentwicklung und Statistik, 07/2003

TRIER

Langzeitarbeitslose in der Stadt Trier (länger als 1 Jahr arbeitslos) nach Stadtbezirken am 30.06.2003

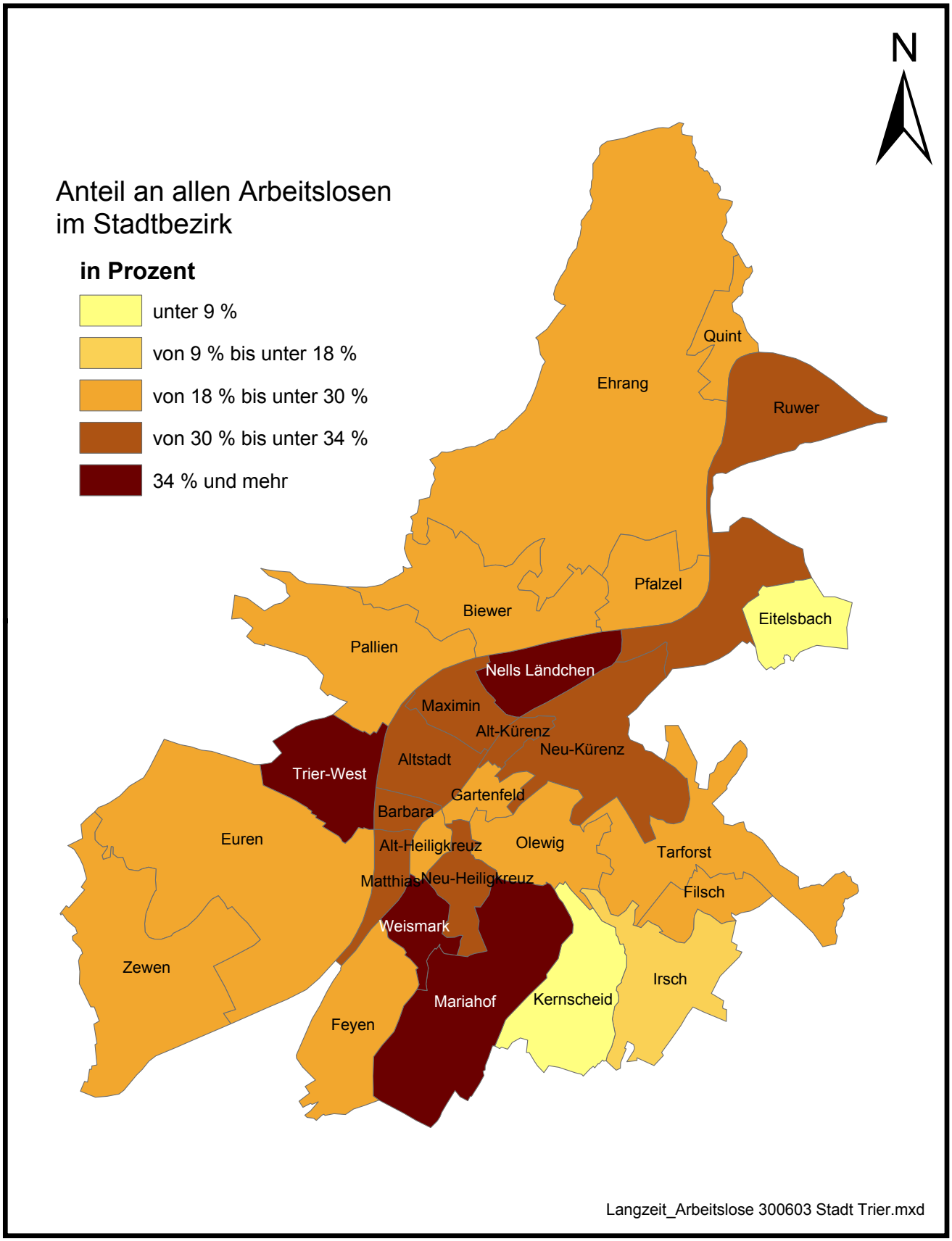

Stadt Trier, Amt für Stadtentwicklung und Statistik, 07/2003

TRIER

ENTWICKLUNG DER ARBEITZSLOSENZAHLEN UND -QUOTEN IN DER STADT TRIER 2003
NACH VERSCHIEDENEN STRUKTURMERKMALEN

		Arbeitslose		davon				
		insgesamt	Quote①	Langzeit-arbeits-lose	im Alter unter 20 Jahren	im Alter unter 25 Jahren	im Alter von 55 Jahren u. älter	Schwerbe-hinderte
1		2	3	4	5	6	7	8
Januar 03	**Anzahl**	**4 719**	**11,4**	**1 344**	**120**	**615**	**530**	**253**
Veränderung zum Januar 02	*in %*	*4,6*	0,4 [1)]	*1,1*	*-2,4*	*9,0*	*0,4*	*-16,8*
Veränderung zum Dez. 02	in %	*7,9*	0,9 [1)]	*4,7*	*6,2*	*18,3*	*5,4*	*5,4*
Februar 03	**Anzahl**	**4 935**	**11,9**	**1 369**	**134**	**684**	**546**	**253**
Veränderung zum Februar 02	*in %*	*9,6*	0,9 [1)]	*4,3*	*-4,3*	*13,8*	*4,4*	*-16,5*
Veränderung zum Januar 03	in %	*4,6*	0,5 [1)]	*1,9*	*11,7*	*11,2*	*3,0*	*0,0*
März 03	**Anzahl**	**4 801**	**11,6**	**1 379**	**125**	**623**	**528**	**276**
Veränderung zum März 02	*in %*	*7,8*	- 0,3 [1)]	*3,8*	*-3,9*	*10,5*	*3,7*	*4,2*
Veränderung zum Februar 02	in %	*9,8*	+ 1,1 [1)]	*5,9*	*10,6*	*19,8*	*5,0*	*15,0*
April 03	**Anzahl**	**4 746**	**11,4**	**1 392**	**109**	**595**	**527**	**269**
Veränderung zum April 02	*in %*	*9,4*	0,8 [1)]	*3,2*	*-8,4*	*10,4*	*4,6*	*1,9*
Veränderung zum März 03	*in %*	*-1,2*	- 0,2 [1)]	*0,9*	*12,8*	*-4,5*	*-0,2*	*-2,5*
Mai 03	**Anzahl**	**4 489**	**10,9**	**1 339**	**104**	**546**	**422**	**259**
Veränderung zum Mai 02	*in %*	*7,2*	0,8 [1)]	*0,5*	*13,0*	*15,2*	*-13,7*	*0,0*
Veränderung zum April 03	*in %*	*-5,4*	- 0,5 [1)]	*-3,8*	*-4,6*	*-8,2*	*-19,9*	*-3,7*
Juni 03	**Anzahl**	**4 290**	**10,4**	**1 318**	**84**	**480**	**408**	**252**
Veränderung zum Juni 02	*in %*	*1,1*	0,2 [1)]	*-1,1*	*-22,2*	*-10,6*	*-15,0*	*-1,2*
Veränderung zum Mai 03	*in %*	*-4,4*	- 0,5 [1)]	*-1,6*	*-19,2*	*-12,1*	*-3,3*	*-2,7*

[1)] Prozentpunkte

Quote① = Arbeitslose in % der abhängigen zivilien Erwerbspersonen

Quelle: Bundesanstalt für Arbeit (www.pub.arbeitsamt.de/hst/services/statistik/detail/d.html) Arbeitslose nach Gemeinden und Kreisen

ARBEITSLOSE IN DER STADT TRIER 2003 NACH BERICHTSMONATEN UND AUSGEWÄHLTEN MERKMALEN

Merkmale	Arbeitslose in der Stadt Trier 2003 im Berichtsmonat....							
	März		Juni		September		Dezember	
	(1. Quartal)		(2. Quartal)		(3. Quartal)		(4. Quartal)	
Stadt Trier	**Anzahl**	**in %**	**Anzahl**	**in %**	**Anzahl**	**in %**	**Anzahl**	**in %**
	1	2	3	4	5	6	7	8
Arbeitslose insgesamt	4 801	100	4 290	100	....	....	....	....
davon								
Männer	3 014	62,8	2 657	61,9	....	....	....	....
Frauen	1 787	37,2	1 633	38,1	....	....	....	....
Deutsche	4 216	87,8	3 792	88,4	....	....	....	....
Ausländer	585	12,2	499	11,6	....	....	....	....
Arbeiter	2 907	60,5	2 490	58,0	....	....	....	....
Angestellte	1 894	39,5	1 800	42,0	....	....	....	....
im Alter								
unter 20 Jahren	125	2,6	84	2,0	....	....	....	....
von 20 bis 25 Jahre	498	10,4	396	9,2	....	....	....	....
unter 25 Jahre	623	13,0	480	11,2	....	....	....	....
von 55 Jahre und älter	528	11,0	408	9,5	....	....	....	....
Langzeitarbeitslose	1 379	28,7	1 318	30,7	....	....	....	....
Schwerbehinderte	276	5,7	252	5,9	....	....	....	....
					....	....	....	....
mit ehem. Vollzeitbeschäftigung	4 332	90,2	3 881	90,5	....	....	....	....
mit ehem. Teilzeitbeschäftigung	469	9,8	409	9,5	....	....	....	....

Quelle: Bundesanstalt für Arbeit (Sonderauswertung Arbeitsmarktdaten in kleinräumiger Gliederung) und eigene Berechnungen

ARBEITSLOSE IN DER STADT TRIER IN DEN QUARTALEN 2003
NACH STADTBEZIRKEN UND PLANUNGSBEREICHEN

TRIER

Stadtbezirke Planungsbereiche		Wohnb. Bevölkerung am 31.12.02 im Alter von 18 - 65 Jahren		Arbeitslose jeweils am 31.3.03 insges.	Anteil an Spalte 1	am 30.6.03 insges.	Anteil an Spalte 1	am 30.9.03 insges.	Anteil an Spalte 1	am 31.12.03 insges.	Anteil an Spalte 1
		Anzahl	Anteil a.d. Gesamt-bevöl-kerung in %	Anzahl	in %	Anzahl	in %	Anzahl	in %	Anzahl	in %
		1	2	3	4	5	6	7	8	9	10
STADTBEZIRK											
Nells Ländchen	**101**	2 473	64,1%	295	11,9%	269	10,9%	...	...	...	...
Maximin	**102**	7 097	73,3%	458	6,5%	395	5,6%	...	...	...	...
Altstadt	**103**	7 078	75,0%	369	5,2%	329	4,6%	...	...	...	...
Barbara	**104**	3 341	75,0%	219	6,6%	207	6,2%	...	...	...	...
Matthias	**105**	3 361	66,3%	307	9,1%	278	8,3%	...	...	...	...
Ehrang	**201**	5 167	64,8%	401	7,8%	355	6,9%	...	...	...	...
Quint	**202**	1 148	64,6%	79	6,9%	62	5,4%	...	...	...	...
Pfalzel	**203**	2 380	64,6%	156	6,6%	131	5,5%	...	...	...	...
Ruwer	**204**	2 037	66,3%	99	4,9%	90	4,4%	...	...	...	...
Eitelsbach	**205**	202	65,6%	5	2,5%	4	2,0%	...	...	...	...
Biewer	**206**	1 383	67,8%	86	6,2%	66	4,8%	...	...	...	...
Pallien	**301**	1 092	68,6%	100	9,2%	96	8,8%	...	...	...	...
Trier-West	**302**	3 678	63,8%	474	12,9%	427	11,6%	...	...	...	...
Euren	**303**	2 735	67,6%	177	6,5%	167	6,1%	...	...	...	...
Zewen	**304**	2 517	66,3%	110	4,4%	98	3,9%	...	...	...	...
Alt-Kürenz	**401**	2 298	74,7%	158	6,9%	144	6,3%	...	...	...	...
Neu-Kürenz	**402**	4 183	75,1%	270	6,5%	241	5,8%	...	...	...	...
Gartenfeld	**403**	2 136	71,1%	108	5,1%	91	4,3%	...	...	...	...
Olewig	**404**	2 434	70,2%	81	3,3%	79	3,2%	...	...	...	...
Tarforst	**405**	5 382	76,5%	138	2,6%	127	2,4%	...	...	...	...
Filsch	**406**	576	70,8%	24	4,2%	22	3,8%	...	...	...	...
Irsch	**407**	1 574	65,6%	51	3,2%	44	2,8%	...	...	...	...
Kernscheid	**408**	754	69,4%	20	2,7%	23	3,1%	...	...	...	...
Alt-Heiligkreuz	**501**	1 665	64,8%	112	6,7%	105	6,3%	...	...	...	...
Neu-Heiligkreuz	**502**	2 513	58,7%	119	4,7%	90	3,6%	...	...	...	...
Mariahof	**503**	1 843	56,8%	132	7,2%	116	6,3%	...	...	...	...
Weismark	**504**	1 687	63,5%	95	5,6%	84	5,0%	...	...	...	...
Feyen	**505**	2 006	69,1%	132	6,6%	129	6,4%	...	...	...	...
Nicht zuzuordnen	**999**	112	x	26	x	21	x	...	...	...	...
Stadt Trier		74 852	68,8%	4 801	6,4%	4290	5,7%	...	...	...	...
PLANUNGSBEREICH											
Mitte	**1**	23 350	71,9%	1 648	7,1%	1 478	6,3%				
Nord	**2**	12.317	65,3%	826	6,7%	708	5,7%	...	...	...	...
West	**3**	10.022	65,9%	861	8,6%	788	7,9%	...	...	...	...
Ost	**4**	19.337	73,1%	850	4,4%	771	4,0%	...	...	...	...
Süd	**5**	9.714	62,0%	590	6,1%	524	5,4%	...	...	...	...
Nicht zuzuordnen	**9**	112	x	26	x	21	x	...	...	...	...
Stadt Trier		74 852	68,8%	4 801	6,4%	4 290	5,7%	...	...	...	...

x = Aussage nicht sinnvoll
... = Zahl fällt später an

Quelle: Kleinräumige Arbeitsmarktdaten der Bundesanstalt für Arbeit für die Stadt Trier und eigene Berechnungen 04/2003

ARBEITSLOSE IN DER STADT TRIER ZUM 31.03.2003
NACH STADTBEZIRKEN UND PLANUNGSBEREICHEN

Stadtbezirke Planungsbereiche		Arbeitslose in der Stadt Trier zum 31.03.2003														
		insgesamt	davon													
			Männer	Frauen	Deutsche	Ausländer	Arbeiter	Angest.	unter 20 Jahre	20 bis 25 Jahre	unter 25 Jahre	55 Jahre und älter	Langzeit	Schwer-behinderte	Vollzeit	Teilzeit
		Anzahl	Anzahl	Anzahl	Anzahl	Anzahl	Anzahl	Anzahl	Anzahl	Anzahl	Anzahl	Anzahl	Anzahl	Anzahl	Anzahl	Anzahl
		1	2	3	4	5	6	7	8	9	10	11	12	13	14	15
STADTBEZIRK																
Nells Ländchen	**101**	295	193	102	243	52	218	77	14	21	35	30	98	17	276	19
Maximin	**102**	458	300	158	406	52	265	193	12	45	57	50	133	23	429	29
Altstadt	**103**	369	223	146	311	58	205	164	9	35	44	44	110	16	346	23
Barbara	**104**	219	125	94	189	30	103	116	3	11	14	15	73	8	206	13
Matthias	**105**	307	194	113	272	35	188	119	5	39	44	31	88	15	274	33
Ehrang	**201**	401	262	139	336	65	273	128	15	47	62	37	85	29	359	42
Quint	**202**	79	44	35	77	2	46	33	2	13	15	15	17	6	69	10
Pfalzel	**203**	156	96	60	121	35	100	56	10	14	24	24	35	13	145	11
Ruwer	**204**	99	72	27	84	15	70	29	4	12	16	10	27	3	92	7
Eitelsbach	**205**	5	3	2	4	1	3	2	0	0	0	0	1	0	4	1
Biewer	**206**	86	46	40	76	10	49	37	2	8	10	10	22	3	71	15
Pallien	**301**	100	76	24	92	8	73	27	2	15	17	8	28	2	93	7
Trier-West	**302**	474	340	134	433	41	371	103	9	57	66	43	161	37	436	38
Euren	**303**	177	108	69	162	15	113	64	3	20	23	23	46	10	156	21
Zewen	**304**	110	64	46	104	6	61	49	3	16	19	16	22	5	98	12
Alt-Kürenz	**401**	158	109	49	141	17	91	67	8	20	28	18	48	11	144	14
Neu-Kürenz	**402**	270	172	98	214	56	174	96	3	26	29	31	88	15	243	27
Gartenfeld	**403**	108	67	41	102	6	54	54	2	8	10	8	29	8	100	8
Olewig	**404**	81	43	38	74	7	33	48	0	8	8	14	29	7	73	8
Tarforst	**405**	138	61	77	131	7	46	92	4	8	12	13	27	12	109	29
Filsch	**406**	24	15	9	24	0	8	16	0	0	0	4	8	1	20	4
Irsch	**407**	51	29	22	47	4	23	28	3	4	7	5	7	2	43	8
Kernscheid	**408**	20	11	9	17	3	9	11	1	0	1	4	3	1	16	4
Alt-Heiligkreuz	**501**	112	57	55	104	8	53	59	2	12	14	16	32	7	95	17
Neu-Heiligkreuz	**502**	119	64	55	109	10	55	64	2	9	11	19	41	10	101	18
Mariahof	**503**	132	78	54	115	17	74	58	3	22	25	11	44	9	113	19
Weismark	**504**	95	54	41	91	4	53	42	1	11	12	13	32	4	78	17
Feyen	**505**	132	88	44	112	20	79	53	2	12	14	13	40	2	119	13
Nicht zuzuordnen	**999**	26	20	6	25	1	17	9	1	5	6	3	5	0	24	2
Stadt Trier		4 801	3 014	1 787	4 216	585	2 907	1 894	125	498	623	528	1 379	276	4 332	469
PLANUNGSBEREICH																
Mitte	**1**	1 648	1.035	613	1.421	227	979	669	43	151	194	170	502	79	1.531	117
Nord	**2**	826	523	303	698	128	541	285	33	94	127	96	187	54	740	86
West	**3**	861	588	273	791	70	618	243	17	108	125	90	257	54	783	78
Ost	**4**	850	507	343	750	100	438	412	21	74	95	97	239	57	748	102
Süd	**5**	590	341	249	531	59	314	276	10	66	76	72	189	32	506	84
Nicht zuzuordnen	**9**	26	20	6	25	1	17	9	1	5	6	3	5	0	24	2
Stadt Trier		4 801	3 014	1 787	4 216	585	2 907	1 894	125	498	623	528	1 379	276	4 332	469

Quelle: Bundesanstalt für Arbeit (Sonderauswertung in kleinräumiger Gliederung zum 31.03.2003) und eigene Berechnungen

ARBEITSLOSE IN DER STADT TRIER ZUM 31.03.2003
NACH STADTBEZIRKEN UND PLANUNGSBEREICHEN

Stadtbezirke Planungsbereiche		Arbeitslose in der Stadt Trier zum 31.03.2003														
		insgesamt	davon													
			Männer	Frauen	Deutsche	Ausländer	Arbeiter	Angest.	unter 20 Jahre	20 bis 25 Jahre	unter 25 Jahre	55 Jahre und älter	Langzeit	Schwer-behinderte	Vollzeit	Teilzeit
		Anzahl	in %	in %	in %	in %	in %	in %	in %	in %	in %	in %	in %	in %	in %	in %
		1	2	3	4	5	6	7	8	9	10	11	12	13	14	15
STADTBEZIRK																
Nells Ländchen	**101**	295	65,4%	34,6%	82,4%	17,6%	73,9%	26,1%	4,7%	7,1%	11,9%	10,2%	33,2%	5,8%	93,6%	6,4%
Maximin	**102**	458	65,5%	34,5%	88,6%	11,4%	57,9%	42,1%	2,6%	9,8%	12,4%	10,9%	29,0%	5,0%	93,7%	6,3%
Altstadt	**103**	369	60,4%	39,6%	84,3%	15,7%	55,6%	44,4%	2,4%	9,5%	11,9%	11,9%	29,8%	4,3%	93,8%	6,2%
Barbara	**104**	219	57,1%	42,9%	86,3%	13,7%	47,0%	53,0%	1,4%	5,0%	6,4%	6,8%	33,3%	3,7%	94,1%	5,9%
Matthias	**105**	307	63,2%	36,8%	88,6%	11,4%	61,2%	38,8%	1,6%	12,7%	14,3%	10,1%	28,7%	4,9%	89,3%	10,7%
Ehrang	**201**	401	65,3%	34,7%	83,8%	16,2%	68,1%	31,9%	3,7%	11,7%	15,5%	9,2%	21,2%	7,2%	89,5%	10,5%
Quint	**202**	79	55,7%	44,3%	97,5%	2,5%	58,2%	41,8%	2,5%	16,5%	19,0%	19,0%	21,5%	7,6%	87,3%	12,7%
Pfalzel	**203**	156	61,5%	38,5%	77,6%	22,4%	64,1%	35,9%	6,4%	9,0%	15,4%	15,4%	22,4%	8,3%	92,9%	7,1%
Ruwer	**204**	99	72,7%	27,3%	84,8%	15,2%	70,7%	29,3%	4,0%	12,1%	16,2%	10,1%	27,3%	3,0%	92,9%	7,1%
Eitelsbach	**205**	5	60,0%	40,0%	80,0%	20,0%	60,0%	40,0%	0,0%	0,0%	0,0%	0,0%	20,0%	0,0%	80,0%	20,0%
Biewer	**206**	86	53,5%	46,5%	88,4%	11,6%	57,0%	43,0%	2,3%	9,3%	11,6%	11,6%	25,6%	3,5%	82,6%	17,4%
Pallien	**301**	100	76,0%	24,0%	92,0%	8,0%	73,0%	27,0%	2,0%	15,0%	17,0%	8,0%	28,0%	2,0%	93,0%	7,0%
Trier-West	**302**	474	71,7%	28,3%	91,4%	8,6%	78,3%	21,7%	1,9%	12,0%	13,9%	9,1%	34,0%	7,8%	92,0%	8,0%
Euren	**303**	177	61,0%	39,0%	91,5%	8,5%	63,8%	36,2%	1,7%	11,3%	13,0%	13,0%	26,0%	5,6%	88,1%	11,9%
Zewen	**304**	110	58,2%	41,8%	94,5%	5,5%	55,5%	44,5%	2,7%	14,5%	17,3%	14,5%	20,0%	4,5%	89,1%	10,9%
Alt-Kürenz	**401**	158	69,0%	31,0%	89,2%	10,8%	57,6%	42,4%	5,1%	12,7%	17,7%	11,4%	30,4%	7,0%	91,1%	8,9%
Neu-Kürenz	**402**	270	63,7%	36,3%	79,3%	20,7%	64,4%	35,6%	1,1%	9,6%	10,7%	11,5%	32,6%	5,6%	90,0%	10,0%
Gartenfeld	**403**	108	62,0%	38,0%	94,4%	5,6%	50,0%	50,0%	1,9%	7,4%	9,3%	7,4%	26,9%	7,4%	92,6%	7,4%
Olewig	**404**	81	53,1%	46,9%	91,4%	8,6%	40,7%	59,3%	0,0%	9,9%	9,9%	17,3%	35,8%	8,6%	90,1%	9,9%
Tarforst	**405**	138	44,2%	55,8%	94,9%	5,1%	33,3%	66,7%	2,9%	5,8%	8,7%	9,4%	19,6%	8,7%	79,0%	21,0%
Filsch	**406**	24	62,5%	37,5%	100,0%	0,0%	33,3%	66,7%	0,0%	0,0%	0,0%	16,7%	33,3%	4,2%	83,3%	16,7%
Irsch	**407**	51	56,9%	43,1%	92,2%	7,8%	45,1%	54,9%	5,9%	7,8%	13,7%	9,8%	13,7%	3,9%	84,3%	15,7%
Kernscheid	**408**	20	55,0%	45,0%	85,0%	15,0%	45,0%	55,0%	5,0%	0,0%	5,0%	20,0%	15,0%	5,0%	80,0%	20,0%
Alt-Heiligkreuz	**501**	112	50,9%	49,1%	92,9%	7,1%	47,3%	52,7%	1,8%	10,7%	12,5%	14,3%	28,6%	6,3%	84,8%	15,2%
Neu-Heiligkreuz	**502**	119	53,8%	46,2%	91,6%	8,4%	46,2%	53,8%	1,7%	7,6%	9,2%	16,0%	34,5%	8,4%	84,9%	15,1%
Mariahof	**503**	132	59,1%	40,9%	87,1%	12,9%	56,1%	43,9%	2,3%	16,7%	18,9%	8,3%	33,3%	6,8%	85,6%	14,4%
Weismark	**504**	95	56,8%	43,2%	95,8%	4,2%	55,8%	44,2%	1,1%	11,6%	12,6%	13,7%	33,7%	4,2%	82,1%	17,9%
Feyen	**505**	132	66,7%	33,3%	84,8%	15,2%	59,8%	40,2%	1,5%	9,1%	10,6%	9,8%	30,3%	1,5%	90,2%	9,8%
Nicht zuzuordnen	**999**	26	76,9%	23,1%	96,2%	3,8%	65,4%	34,6%	3,8%	19,2%	23,1%	11,5%	19,2%	0,0%	92,3%	7,7%
Stadt Trier		4 801	62,8%	37,2%	87,8%	12,2%	60,5%	39,5%	2,6%	10,4%	13,0%	11,0%	28,7%	5,7%	90,2%	9,8%
PLANUNGSBEREICH																
Mitte	**1**	1 648	62,8%	37,2%	86,2%	13,8%	59,4%	40,6%	2,6%	9,2%	11,8%	10,3%	30,5%	4,8%	92,9%	7,1%
Nord	**2**	826	63,3%	36,7%	84,5%	15,5%	65,5%	34,5%	4,0%	11,4%	15,4%	11,6%	22,6%	6,5%	89,6%	10,4%
West	**3**	861	68,3%	31,7%	91,9%	8,1%	71,8%	28,2%	2,0%	12,5%	14,5%	10,5%	29,8%	6,3%	90,9%	9,1%
Ost	**4**	850	59,6%	40,4%	88,2%	11,8%	51,5%	48,5%	2,5%	8,7%	11,2%	11,4%	28,1%	6,7%	88,0%	12,0%
Süd	**5**	590	57,8%	42,2%	90,0%	10,0%	53,2%	46,8%	1,7%	11,2%	12,9%	12,2%	32,0%	5,4%	85,8%	14,2%
Nicht zuzuordnen	**9**	26	76,9%	23,1%	96,2%	3,8%	65,4%	34,6%	3,8%	19,2%	23,1%	11,5%	19,2%	0,0%	92,3%	7,7%
Stadt Trier		4 801	62,8%	37,2%	87,8%	12,2%	60,5%	39,5%	2,6%	10,4%	13,0%	11,0%	28,7%	5,7%	90,2%	9,8%

Quelle: Bundesanstalt für Arbeit (Sonderauswertung in kleinräumiger Gliederung zum 31.03.2003) und eigene Berechnungen

ARBEITSLOSE IN DER STADT TRIER ZUM 30.06.2003
NACH STADTBEZIRKEN UND PLANUNGSBEREICHEN

Stadtbezirke Planungsbereiche		Arbeitslose in der Stadt Trier zum 30.06.2003														
		insgesamt	davon													
			Männer	Frauen	Deutsche	Ausländer	Arbeiter	Angest.	unter 20 Jahre	20 bis 25 Jahre	unter 25 Jahre	55 Jahre und älter	Langzeit	Schwer-behinderte	Vollzeit	Teilzeit
		Anzahl	Anzahl	Anzahl	Anzahl	Anzahl	Anzahl	Anzahl	Anzahl	Anzahl	Anzahl	Anzahl	Anzahl	Anzahl	Anzahl	Anzahl
		1	2	3	4	5	6	7	8	9	10	11	12	13	14	15
STADTBEZIRK																
Nells Ländchen	**101**	269	172	97	222	47	203	66	11	20	31	23	98	15	246	23
Maximin	**102**	395	263	132	358	37	210	185	8	41	49	41	132	26	376	19
Altstadt	**103**	329	195	134	291	38	154	175	3	26	29	28	102	12	314	15
Barbara	**104**	207	129	78	177	30	96	111	0	15	15	14	70	7	194	13
Matthias	**105**	278	171	107	251	27	164	114	7	31	38	26	84	17	246	32
Ehrang	**201**	355	224	131	295	60	235	120	6	39	45	32	88	25	317	38
Quint	**202**	62	36	26	62	0	41	21	3	10	13	9	17	8	52	10
Pfalzel	**203**	131	86	45	108	23	86	45	4	12	16	15	39	12	123	8
Ruwer	**204**	90	57	33	77	13	57	33	2	9	11	10	27	4	81	9
Eitelsbach	**205**	4	3	1	3	1	2	2	0	2	2	1	0	0	4	0
Biewer	**206**	66	37	29	59	7	37	29	0	6	6	5	17	2	54	12
Pallien	**301**	96	75	21	88	8	72	24	4	8	12	8	28	2	92	4
Trier-West	**302**	427	300	127	389	38	331	96	13	42	55	31	152	26	397	30
Euren	**303**	167	99	68	153	14	98	69	2	20	22	26	49	10	144	23
Zewen	**304**	98	50	48	92	6	48	50	2	10	12	11	24	6	86	12
Alt-Kürenz	**401**	144	93	51	127	17	78	66	3	13	16	15	47	9	131	13
Neu-Kürenz	**402**	241	150	91	193	48	145	96	0	16	16	20	80	14	214	27
Gartenfeld	**403**	91	56	35	84	7	42	49	1	7	8	6	26	4	84	7
Olewig	**404**	79	37	42	73	6	28	51	1	7	8	13	23	6	68	11
Tarforst	**405**	127	59	68	120	7	38	89	1	6	7	8	23	8	104	23
Filsch	**406**	22	12	10	22	0	9	13	0	3	3	2	6	2	18	4
Irsch	**407**	44	25	19	44	0	20	24	1	6	7	8	7	2	42	2
Kernscheid	**408**	23	14	9	20	3	11	12	1	1	2	4	2	2	17	6
Alt-Heiligkreuz	**501**	105	52	53	92	13	47	58	0	8	8	11	29	8	95	10
Neu-Heiligkreuz	**502**	90	52	38	84	6	43	47	3	4	7	8	29	10	76	14
Mariahof	**503**	116	64	52	104	12	62	54	2	12	14	9	44	6	98	18
Weismark	**504**	84	50	34	78	6	45	39	0	7	7	11	31	4	70	14
Feyen	**505**	129	79	50	105	24	71	58	4	12	16	12	38	5	117	12
Nicht zuzuordnen	**999**	21	17	4	20	1	17	4	2	3	5	1	6	0	21	0
Stadt Trier		4 290	2 657	1 633	3 791	499	2 490	1 800	84	396	480	408	1 318	252	3 881	409
PLANUNGSBEREICH																
Mitte	**1**	1 478	930	548	1.299	179	827	651	29	133	162	132	486	77	1.376	102
Nord	**2**	708	443	265	604	104	458	250	15	78	93	72	188	51	631	77
West	**3**	788	524	264	722	66	549	239	21	80	101	76	253	44	719	69
Ost	**4**	771	446	325	683	88	371	400	8	59	67	76	214	47	678	93
Süd	**5**	524	297	227	463	61	268	256	9	43	52	51	171	33	456	68
Nicht zuzuordnen	**9**	21	17	4	20	1	17	4	2	3	5	1	6	0	21	0
Stadt Trier		4 290	2 657	1 633	3 791	499	2 490	1 800	84	396	480	408	1 318	252	3 881	409

Quelle: Bundesanstalt für Arbeit (Sonderauswertung in kleinräumiger Gliederung zum 30.06.2003) und eigene Berechnungen

ARBEITSLOSE IN DER STADT TRIER ZUM 30.06.2003
NACH STADTBEZIRKEN UND PLANUNGSBEREICHEN

Stadtbezirke Planungsbereiche		Arbeitslose in der Stadt Trier zum 30.06.2003														
		insgesamt	davon													
			Männer	Frauen	Deutsche	Ausländer	Arbeiter	Angest.	unter 20 Jahre	20 bis 25 Jahre	unter 25 Jahre	55 Jahre und älter	Langzeit	Schwer-behinderte	Vollzeit	Teilzeit
		Anzahl	in %	in %	in %	in %	in %	in %	in %	in %	in %	in %	in %	in %	in %	in %
		1	2	3	4	5	6	7	8	9	10	11	12	13	14	15
STADTBEZIRK																
Nells Ländchen	**101**	269	63,9%	36,1%	82,5%	17,5%	75,5%	24,5%	4,1%	7,4%	11,5%	8,6%	36,4%	5,6%	91,4%	8,6%
Maximin	**102**	395	66,6%	33,4%	90,6%	9,4%	53,2%	46,8%	2,0%	10,4%	12,4%	10,4%	33,4%	6,6%	95,2%	4,8%
Altstadt	**103**	329	59,3%	40,7%	88,4%	11,6%	46,8%	53,2%	0,9%	7,9%	8,8%	8,5%	31,0%	3,6%	95,4%	4,6%
Barbara	**104**	207	62,3%	37,7%	85,5%	14,5%	46,4%	53,6%	0,0%	7,2%	7,2%	6,8%	33,8%	3,4%	93,7%	6,3%
Matthias	**105**	278	61,5%	38,5%	90,3%	9,7%	59,0%	41,0%	2,5%	11,2%	13,7%	9,4%	30,2%	6,1%	88,5%	11,5%
Ehrang	**201**	355	63,1%	36,9%	83,1%	16,9%	66,2%	33,8%	1,7%	11,0%	12,7%	9,0%	24,8%	7,0%	89,3%	10,7%
Quint	**202**	62	58,1%	41,9%	100,0%	0,0%	66,1%	33,9%	4,8%	16,1%	21,0%	14,5%	27,4%	12,9%	83,9%	16,1%
Pfalzel	**203**	131	65,6%	34,4%	82,4%	17,6%	65,6%	34,4%	3,1%	9,2%	12,2%	11,5%	29,8%	9,2%	93,9%	6,1%
Ruwer	**204**	90	63,3%	36,7%	85,6%	14,4%	63,3%	36,7%	2,2%	10,0%	12,2%	11,1%	30,0%	4,4%	90,0%	10,0%
Eitelsbach	**205**	4	75,0%	25,0%	75,0%	25,0%	50,0%	50,0%	0,0%	50,0%	50,0%	25,0%	0,0%	0,0%	100,0%	0,0%
Biewer	**206**	66	56,1%	43,9%	89,4%	10,6%	56,1%	43,9%	0,0%	9,1%	9,1%	7,6%	25,8%	3,0%	81,8%	18,2%
Pallien	**301**	96	78,1%	21,9%	91,7%	8,3%	75,0%	25,0%	4,2%	8,3%	12,5%	8,3%	29,2%	2,1%	95,8%	4,2%
Trier-West	**302**	427	70,3%	29,7%	91,1%	8,9%	77,5%	22,5%	3,0%	9,8%	12,9%	7,3%	35,6%	6,1%	93,0%	7,0%
Euren	**303**	167	59,3%	40,7%	91,6%	8,4%	58,7%	41,3%	1,2%	12,0%	13,2%	15,6%	29,3%	6,0%	86,2%	13,8%
Zewen	**304**	98	51,0%	49,0%	93,9%	6,1%	49,0%	51,0%	2,0%	10,2%	12,2%	11,2%	24,5%	6,1%	87,8%	12,2%
Alt-Kürenz	**401**	144	64,6%	35,4%	88,2%	11,8%	54,2%	45,8%	2,1%	9,0%	11,1%	10,4%	32,6%	6,3%	91,0%	9,0%
Neu-Kürenz	**402**	241	62,2%	37,8%	80,1%	19,9%	60,2%	39,8%	0,0%	6,6%	6,6%	8,3%	33,2%	5,8%	88,8%	11,2%
Gartenfeld	**403**	91	61,5%	38,5%	92,3%	7,7%	46,2%	53,8%	1,1%	7,7%	8,8%	6,6%	28,6%	4,4%	92,3%	7,7%
Olewig	**404**	79	46,8%	53,2%	92,4%	7,6%	35,4%	64,6%	1,3%	8,9%	10,1%	16,5%	29,1%	7,6%	86,1%	13,9%
Tarforst	**405**	127	46,5%	53,5%	94,5%	5,5%	29,9%	70,1%	0,8%	4,7%	5,5%	6,3%	18,1%	6,3%	81,9%	18,1%
Filsch	**406**	22	54,5%	45,5%	100,0%	0,0%	40,9%	59,1%	0,0%	13,6%	13,6%	9,1%	27,3%	9,1%	81,8%	18,2%
Irsch	**407**	44	56,8%	43,2%	100,0%	0,0%	45,5%	54,5%	2,3%	13,6%	15,9%	18,2%	15,9%	4,5%	95,5%	4,5%
Kernscheid	**408**	23	60,9%	39,1%	87,0%	13,0%	47,8%	52,2%	4,3%	4,3%	8,7%	17,4%	8,7%	8,7%	73,9%	26,1%
Alt-Heiligkreuz	**501**	105	49,5%	50,5%	87,6%	12,4%	44,8%	55,2%	0,0%	7,6%	7,6%	10,5%	27,6%	7,6%	90,5%	9,5%
Neu-Heiligkreuz	**502**	90	57,8%	42,2%	93,3%	6,7%	47,8%	52,2%	3,3%	4,4%	7,8%	8,9%	32,2%	11,1%	84,4%	15,6%
Mariahof	**503**	116	55,2%	44,8%	89,7%	10,3%	53,4%	46,6%	1,7%	10,3%	12,1%	7,8%	37,9%	5,2%	84,5%	15,5%
Weismark	**504**	84	59,5%	40,5%	92,9%	7,1%	53,6%	46,4%	0,0%	8,3%	8,3%	13,1%	36,9%	4,8%	83,3%	16,7%
Feyen	**505**	129	61,2%	38,8%	81,4%	18,6%	55,0%	45,0%	3,1%	9,3%	12,4%	9,3%	29,5%	3,9%	90,7%	9,3%
Nicht zuzuordnen	**999**	21	81,0%	19,0%	95,2%	4,8%	81,0%	19,0%	9,5%	14,3%	23,8%	4,8%	28,6%	0,0%	100,0%	0,0%
Stadt Trier		4 290	61,9%	38,1%	88,4%	11,6%	58,0%	42,0%	2,0%	9,2%	11,2%	9,5%	30,7%	5,9%	90,5%	9,5%
PLANUNGSBEREICH																
Mitte	**1**	1.478	62,9%	37,1%	87,9%	12,1%	56,0%	44,0%	2,0%	9,0%	11,0%	8,9%	32,9%	5,2%	93,1%	6,9%
Nord	**2**	708	62,6%	37,4%	85,3%	14,7%	64,7%	35,3%	2,1%	11,0%	13,1%	10,2%	26,6%	7,2%	89,1%	10,9%
West	**3**	788	66,5%	33,5%	91,6%	8,4%	69,7%	30,3%	2,7%	10,2%	12,8%	9,6%	32,1%	5,6%	91,2%	8,8%
Ost	**4**	771	57,8%	42,2%	88,6%	11,4%	48,1%	51,9%	1,0%	7,7%	8,7%	9,9%	27,8%	6,1%	87,9%	12,1%
Süd	**5**	524	56,7%	43,3%	88,4%	11,6%	51,1%	48,9%	1,7%	8,2%	9,9%	9,7%	32,6%	6,3%	87,0%	13,0%
Nicht zuzuordnen	**9**	21	81,0%	19,0%	95,2%	4,8%	81,0%	19,0%	9,5%	14,3%	23,8%	4,8%	28,6%	0,0%	100,0%	0,0%
Stadt Trier		4 290	61,9%	38,1%	88,4%	11,6%	58,0%	42,0%	2,0%	9,2%	11,2%	9,5%	30,7%	5,9%	90,5%	9,5%

Quelle: Bundesanstalt für Arbeit (Sonderauswertung in kleinräumiger Gliederung zum 30.06.2003) und eigene Berechnungen