














Legende

Waldfunktionen (1)

-  Erholungspunkte
-  Wege mit mittlerer jährlicher Frequentierung
-  Wege mit hoher jährlicher Frequentierung
-  Waldflächen mit intensiver Erholungsnutzung
-  Waldflächen mit überdurchschnittlicher Erholungsnutzung
-  Erosionsschutzwald
-  Trassenschutzwald
-  Lokaler Klimaschutzwald
-  Immissionsschutzwald
-  Lärmschutzwald
-  Sichtschutzwald
-  Versuchs- und Vermehrungsflächen

Die Einstufungen der Landesforsten erfassen tlw. auch Gehölze und Verbuchungsflächen.
 Schutzgebiete nach Naturschutzrecht oder Wasserrecht, die sich auch in den Daten zu Waldfunktionen niederschlagen, sind in Plan 9a dargestellt.
 Im amtlichen Biotopkataster erfasste Flächen sind dem Informationssystem der Naturschutzverwaltung unter www.naturschutz.rlp.de zu entnehmen.

Sonstige Darstellungen

-  Grenze der Stadt Trier (2)

Quellen:
 (1) Landesforsten Rheinland-Pfalz (2010)
 (2) Stadt Trier - Stadtplanungsamt (2007)
 Topografische Kartengrundlage: TÜK25 (Stand 2003), mit Genehmigung des LVerMGeo

**Landschaftsplan
 Stadt Trier**



Auftraggeber: Stadt Trier

Plan Nr. 9b: Waldfunktionen			
Maßstab 1 : 25.000			
Bearbeitet	Dez. 2010	Zeichen	BU
Gezeichnet	Dez. 2010		SL
Geändert			



Langwies 20 - 54296 Trier - Tel. (0651) 18038 - Fax 10686